










LEPPEMÄRGID ViaVelo IB OÜ töö nr 1424

-  Kinnistu piir
-  Projekteeritud asfaltkate serv
-  Projekteeritud tugipeenra serv
-  Projekteeritud nõlv
-  Projekteeritud kergliiklustee asfaltbetoonkate (tüüp 1)
-  Projekteeritud haljasala (tüüp 2)
-  Projekteeritud truup (voolu suunaga)
-  Likvideeritav objekt
-  Varemprojekteeritud töö nr. 1722

1

POSITSIONI NUMBER



IKO seadmise ala jalgratta- ja jalgte e rajamiseks

Nurgapunktide koordinaadid

542473.878	6538348.104
542477.6117	6538351.43
542473.8338	6538355.6
542470.1338	6538352.249
542473.878	6538348.104

IKO ala Pos nr (plaanil)	Kinnistu registriosa number	Katastriüksuse tunnus, nimi ja sihtotstarve	Asukoht riigitee (nr ja nimi) suhtes (lõigu algus ja lõpp)	Ala pindala, m2	Ehitis/tehnovõrk
3	11227050	66801:001:2177 28 Rapla- Märjamaa tee 100% transpordimaa	28 Rapla- Märjamaa tee km 3,44-3,45	28 m2	Jalgratta- ja jalgte e

Geoluse koostaja: Aamos atlas geodeesia	Geoluse töö nr: 053-G-24	Möödistamise aeg: 26.03.2024
---	--------------------------	------------------------------

		TELLIJA	Rapla Vallavalitsus		
		PROJEKT	Rapla Kuusiku lisatööd		
		OBJEKT	T28 Rapla-Märjamaa, Tuti küla, Rapla vald, Rapla maakond		
PROJEKTEERIS	VASTUTAV	STAADIUM	JOONISE NIMI	TÖÖ NR	
M.E Eik	R. Mäe	Põhiprojekt	Isikliku kasutusõiguse ala plaan (IKO)	1424	
		KUUP.	MÕÖTKAVA	JOONISE NR	REV
		06.05.2024	1:500	IKO 3	0